

৪৯৬-২
০৭/১০/২৪

AD(ATM) / AA
৯/১০/২০২৪



বাংলাদেশ বেসামরিক বিমান চলাচল কর্তৃপক্ষ
সদর দপ্তর, কুর্মিটোলা, ঢাকা-১২২৯।
এটিএম (সদর দপ্তর) অধিশাখা
www.caab.gov.bd

তারিখ: ১১ আশ্বিন ১৪৩১ বঙ্গাব্দ
২৬ সেপ্টেম্বর ২০২৪ খ্রিস্টাব্দ

স্মারক নম্বর: ৩০.৩১.০০০০.১৪৪.০২.০০২.২৩.২৬৮

বিষয়: এয়ারপোর্ট হাইট ক্লিয়ারেন্স ম্যানেজমেন্ট অ্যাপস-এর মাধ্যমে জারীকৃত উচ্চতার ছাড়পত্র সিএএবি'র ওয়েবসাইটে
প্রকাশ প্রসঙ্গে।

সূত্র: নং- (১) SN: HC22405855060, date-15/06/2024,
(২) SN: HC22409799817, date-18/09/2024,
(৩) SN: HC22408648071, date-18/09/2024.

উপর্যুক্ত বিষয়ে জানানো যাচ্ছে যে, এয়ারপোর্ট হাইট ক্লিয়ারেন্স ম্যানেজমেন্ট অ্যাপস-এর মাধ্যমে জারীকৃত ৩(তিন)টি উচ্চতার
ছাড়পত্র সিএএবি ওয়েব সাইটে প্রকাশের কার্যক্রম গ্রহণের জন্য একদসজ্ঞা প্রেরণ করা হল।

সংযুক্তি: বর্ণনা মোতাবেক (৩ টি)।

Signature

২৬-০৯-২০২৪

মোঃ শামসুল হক

পরিচালক (এয়ার ট্রাফিক ম্যানেজমেন্ট-এটিএম)

০২৪১০৯১০৩১ (ফোন)

.. (ফ্যাক্স)

datm@caab.gov.bd

উপ-পরিচালক (সিএনএস), সিএনএস বিভাগ, বাংলাদেশ বেসামরিক বিমান চলাচল কর্তৃপক্ষ।





বাংলাদেশ বেসামরিক বিমান চলাচল কর্তৃপক্ষ
সদর দপ্তর, কুর্মিটোলা, ঢাকা-১২২১
www.caab.gov.bd
সদস্য (এটিএস) এর দপ্তর

SN: HC22408648071

তারিখ: ১৮ সেপ্টেম্বর ২০২৪
18 Sep 2024

বিষয়ঃ স্থাপনা / ভবন নির্মাণে উচ্চতার ছাড়পত্র প্রসঙ্গে।
সূত্রঃ নং-লুবনা মমতাজ গং, আবেদন এর তারিখ- ২০ অগাস্ট ২০২৪

উপর্যুক্ত বিষয়ে সূত্রোদ্ধিত পত্রের বরাতে সংশ্লিষ্ট অন্যান্য সরকারী সংস্থা/বিভাগের অনাপত্তি সাপেক্ষে প্রস্তাবিত স্থানে হযরত শাহজালাল আন্তর্জাতিক বিমানবন্দরের OLS এর আলোকে ANO (AD) A1 এবং ICAO Annex-14 এর নিয়ম অনুযায়ী নিম্নবর্ণিত ছকে প্রদর্শিত সর্বোচ্চ প্রাপ্য উচ্চতা কর্তৃপক্ষ কর্তৃক অনুমোদিত হয়েছে।

স্থাপনা / ভবন নির্মাণের প্রস্তাবিত স্থান / জমির তফসিল	হযরত শাহজালাল আন্তর্জাতিক বিমানবন্দর এরোড্রাম এলিভেশন হতে অনুমোদিত উচ্চতা
সেক্টর নং:১২, রাস্তা নং:০৮, ব্লক/সেকশন:উত্তরা আবাসিক এলাকা, ঢাকা, প্লট/হাউজ নং/দাগ নং:৩৬ ভৌগোলিক স্থানাংক: ২৩ ডিগ্রী ৫২ মিনিট ১৬.৪৮ সেকেন্ড, ৯০ ডিগ্রী ২২ মিনিট ৫২.৯২ সেকেন্ড	৬৪ ফুট জমির পরিমাণ: ৪.৯৫ শতাংশ, স্থাপত্যের ধরণ: বসতবাড়ি

- ০২। স্থাপনা/ভবন নির্মাণে নির্মাণকারী ব্যক্তি/গোষ্ঠী/সংস্থা/প্রতিষ্ঠানকে নিম্নবর্ণিত শর্ত সমূহ অবশ্যই পালন করতে হবে:
- (ক) স্থাপনা/ভবনের সিঁড়িঘর, জলাধার, লিফট, এন্টেনা (যদি থাকে), খুঁট, প্রতিবন্ধক বাতি ইত্যাদিসহ মোট উচ্চতা অনুমোদিত উচ্চতার মধ্যে সীমাবদ্ধ রাখতে হবে।
- (খ) নির্মাণ কাজের জন্য ক্রেন বা তদজাতীয় কোন যন্ত্রপাতি ব্যবহার করলে সেগুলোও উক্ত উচ্চতার মধ্যে সীমিত রাখতে হবে।
- (গ) স্থাপনা/ভবনের চুড়ায় (প্রয়োজ্য ক্ষেত্রে) লাল প্রতিবন্ধক বাতি সূর্যাস্ত হতে সূর্যোদয় পর্যন্ত এবং খারাপ আবহাওয়ায় জ্বালিয়ে রাখতে হবে।
- (ঘ) কোন মিথ্যা তথ্য প্রদান করে উচ্চতা ছাড়পত্র গ্রহণ করলে, প্রদত্ত উচ্চতার ছাড়পত্রটি বাতিল বলে গণ্য হবে।
- (ঙ) প্রদত্ত উচ্চতার ছাড়পত্রের প্রাপ্য উচ্চতার অতিরিক্ত উচ্চতার স্থাপনা নির্মাণ করলে তার বিরুদ্ধে বাংলাদেশ বেসামরিক বিমান চলাচল কর্তৃপক্ষ বিধি মোতাবেক আইনি ব্যবস্থা গ্রহণ করবে।
- (চ) প্রস্তাবিত জমির মালিকানা বিষয়ে ভবিষ্যতে কোন আইনি জটিলতা তৈরী হলে উচ্চতার ছাড়পত্র বাতিল বলে গণ্য হবে।
- ০৩। হযরত শাহজালাল আন্তর্জাতিক বিমানবন্দরের এরোড্রাম এলিভেশন (Mean Sea Level হতে উচ্চতা)-কে ভিত্তি বিবেচনায় উক্ত স্থানে অবকাঠামো নির্মাণের প্রাপ্য উচ্চতা নির্ধারণ করা হয়েছে।
- ০৪। রাজধানী উন্নয়ন কর্তৃপক্ষ/নকশা অনুমোদনকারী সংস্থা প্রস্তাবিত স্থানে উপরোক্ত শর্তাবলীর আলোকে অনুমোদিত উচ্চতার মধ্যে স্থাপনা/ভবন নির্মাণ সীমিত রাখা নিশ্চিত করতে হবে।
- ০৫। সিএএবি'র ওয়েবসাইট (www.caab.gov.bd)-এ প্রকাশিত অনুমোদিত উচ্চতার ছাড়পত্রটি যাচাই করণের জন্য রাজধানী উন্নয়ন কর্তৃপক্ষ/নকশা অনুমোদনকারী সংস্থাকে অনুরোধ করা যাচ্ছে।


আবেদনকারীর নাম: লুবনা মমতাজ গং
জমির মালিক এর নাম: লুবনা মমতাজ গং


মোঃ শামসুল হক
পরিচালক (এটিএম)

সদর অবগতি ও কার্যার্থে প্রেরণ:

- ০১) পরিচালক (সিএনএস), পরিচালক (সিএনএস) এর দপ্তর, বাংলাদেশ বেসামরিক বিমান চলাচল কর্তৃপক্ষ (ওয়েব সাইট এ প্রকাশ এর জন্য)।
০২) চেয়ারম্যান, রাজধানী উন্নয়ন কর্তৃপক্ষ, রাজউক ভবন, ঢাকা।




মোঃ শামসুল হক
পরিচালক (এটিএম)



বাংলাদেশ বেসামরিক বিমান চলাচল কর্তৃপক্ষ
সদর দপ্তর, কুমিল্টোলা, ঢাকা-১২২১
www.caab.gov.bd
সদস্য (এটিএস) এর দপ্তর

SN: HC22409799817

তারিখ: ১৮ সেপ্টেম্বর ২০২৪
18 Sep 2024


বিষয়ঃ স্থাপনা / ভবন নির্মাণে উচ্চতার ছাড়পত্র প্রসঙ্গে।
সূত্রঃ নং-রফিকুল ইসলাম, আবেদন এর তারিখ- ০৪ সেপ্টেম্বর ২০২৪

উপর্যুক্ত বিষয়ে সূত্রোল্লিখিত পত্রের বরাতে (সংশ্লিষ্ট অন্যান্য সরকারী সংস্থা/বিভাগের অনাপত্তি সাপেক্ষে) প্রস্তাবিত স্থানে হযরত শাহজালাল আন্তর্জাতিক বিমানবন্দরের OLS এর আলোকে ANO (AD) A1 এবং ICAO Annex-14 এর নিয়ম অনুযায়ী নিম্নেবর্ণিত ছকে প্রদর্শিত সর্বোচ্চ প্রাপ্য উচ্চতা কর্তৃপক্ষ কর্তৃক অনুমোদিত হয়েছে।

স্থাপনা / ভবন নির্মাণের প্রস্তাবিত স্থান / জমির তফসিল	হযরত শাহজালাল আন্তর্জাতিক বিমানবন্দর এরোড্রাম এলিভেশন হতে অনুমোদিত উচ্চতা
সেক্টর নং: ১৫ই, রাস্তা নং: ৬, ব্লক/সেকশন:, প্লট/হাউজ নং/দাগ নং: ৭ ভৌগোলিক স্থানাংক: ২৩ ডিগ্রী ৫২ মিনিট ৮.১১সেকেন্ড, ৯০ ডিগ্রী ২২ মিনিট ২৬.৪৭সেকেন্ড	৭৯ ফুট জমির পরিমাণ: ৫.০০ শতাংশ, স্থাপত্যের ধরণ: বসতবাড়ি


- ০২। স্থাপনা/ভবন নির্মাণে নির্মাণকারী ব্যক্তি/গোষ্ঠী/সংস্থা/প্রতিষ্ঠানকে নিম্নেবর্ণিত শর্ত সমূহ অবশ্যই পালন করতে হবে:
(ক) স্থাপনা/ভবনের সিঁড়িঘর, জলাধার, লিফট, এন্টেনা (যদি থাকে), খুঁট, প্রতিবন্ধক বাতি ইত্যাদিসহ মোট উচ্চতা অনুমোদিত উচ্চতার মধ্যে সীমাবদ্ধ রাখতে হবে।
(খ) নির্মাণ কাজের জন্য ক্রেন বা তদজাতীয় কোন যন্ত্রপাতি ব্যবহার করলে সেগুলোও উক্ত উচ্চতার মধ্যে সীমিত রাখতে হবে।
(গ) স্থাপনা/ভবনের চুড়ায় (প্রয়োজ্য ক্ষেত্রে) লাল প্রতিবন্ধক বাতি সূর্যাস্ত হতে সূর্যোদয় পর্যন্ত এবং খারাপ আবহাওয়ায় জ্বালিয়ে রাখতে হবে।
(ঘ) কোন মিথ্যা তথ্য প্রদান করে উচ্চতা ছাড়পত্র গ্রহণ করলে, প্রদত্ত উচ্চতার ছাড়পত্রটি বাতিল বলে গণ্য হবে।
(ঙ) প্রদত্ত উচ্চতার ছাড়পত্রের প্রাপ্য উচ্চতার অতিরিক্ত উচ্চতার স্থাপনা নির্মাণ করলে তার বিরুদ্ধে বাংলাদেশ বেসামরিক বিমান চলাচল কর্তৃপক্ষ বিধি মোতাবেক আইনি ব্যবস্থা গ্রহণ করবে।
(চ) প্রস্তাবিত জমির মালিকানা বিষয়ে ভবিষ্যতে কোন আইনি জটিলতা তৈরী হলে উচ্চতার ছাড়পত্র বাতিল বলে গণ্য হবে।
০৩। হযরত শাহজালাল আন্তর্জাতিক বিমানবন্দরের এরোড্রাম এলিভেশন (Mean Sea Level) হতে উচ্চতা)-কে ভিত্তি বিবেচনায় উক্ত স্থানে অবকাঠামো নির্মাণের প্রাপ্য উচ্চতা নির্ধারণ করা হয়েছে।
০৪। রাজধানী উন্নয়ন কর্তৃপক্ষ/নকশা অনুমোদনকারী সংস্থা প্রস্তাবিত স্থানে উপরোক্ত শর্তাবলীর আলোকে অনুমোদিত উচ্চতার মধ্যে স্থাপনা/ভবন নির্মাণ সীমিত রাখা নিশ্চিত করতে হবে।
০৫। সিএএবি'র ওয়েবসাইট (www.caab.gov.bd)-এ প্রকাশিত অনুমোদিত উচ্চতার ছাড়পত্রটি যাচাই করণের জন্য রাজধানী উন্নয়ন কর্তৃপক্ষ/নকশা অনুমোদনকারী সংস্থাকে অনুরোধ করা যাচ্ছে।


আবেদনকারীর নাম: রফিকুল ইসলাম
জমির মালিক এর নাম: রফিকুল ইসলাম


মোঃ শামসুল হক
পরিচালক (এটিএম)

সদয় অবগতি ও কার্যার্থে প্রেরণ:

- ০১) পরিচালক (সিএনএস), পরিচালক (সিএনএস) এর দপ্তর, বাংলাদেশ বেসামরিক বিমান চলাচল কর্তৃপক্ষ (ওয়েব সাইট এ প্রকাশ এর জন্য)।
০২) চেয়ারম্যান, রাজধানী উন্নয়ন কর্তৃপক্ষ, রাজউক ভবন, ঢাকা।




মোঃ শামসুল হক
পরিচালক (এটিএম)



SN: HC22405855060

তারিখ: ১৫ জুন ২০২৪
15 Jun 2024


বিষয়ঃ স্থাপনা / ভবন নির্মাণে উচ্চতার ছাড়পত্র প্রসঙ্গে।
সূত্রঃ নং-মোঃ মোসলেম আলী গং, আবেদন এর তারিখ- ১৪ মে ২০২৪

উপর্যুক্ত বিষয়ে সূত্রোল্লিখিত পত্রের বরাতে (সংশ্লিষ্ট অন্যান্য সরকারী সংস্থা/বিভাগের অনাপত্তি সাপেক্ষে) প্রস্তাবিত স্থানে তেজগাঁও বিমানবন্দরের OLS এর আলোকে ANO (AD) A1 এবং ICAO Annex-14 এর নিয়ম অনুযায়ী নিম্নবর্ণিত ছকে প্রদর্শিত সর্বোচ্চ প্রাপ্য উচ্চতা কর্তৃপক্ষ কর্তৃক অনুমোদিত হয়েছে।

স্থাপনা / ভবন নির্মাণের প্রস্তাবিত স্থান / জমির তফসিল	তেজগাঁও বিমানবন্দর এরোড্রাম এলিভেশন হতে অনুমোদিত উচ্চতা
সেটর নং:,, রাজা নং:এন এস-১, ব্লক/সেকশন:কে, পল্লবী ২য় পর্ব, মিরপুর, ঢাকা, প্লট/হাউজ নং/দাগ নং:২২ ভৌগোলিক স্থানাংক: ২৩ ডিগ্রী ৪৯ মিনিট ৫৫.৪৭সেকেন্ড ,৯০ ডিগ্রী ২১ মিনিট ২.৬সেকেন্ড	৮৫ ফুট জমির পরিমাণ: ৪.৯৫ শতাংশ, স্থাপত্যের ধরণ: বসতবাড়ি


- ০২। স্থাপনা/ভবন নির্মাণে নির্মাণকারী ব্যক্তি/গোষ্ঠী/সংস্থা/প্রতিষ্ঠানকে নিম্নবর্ণিত শর্ত সমূহ অবশ্যই পালন করতে হবে:
- (ক) স্থাপনা/ভবনের সিঁড়িঘর, জলাধার, লিফট, এন্টেনা (যদি থাকে), খুঁট, প্রতিবন্ধক বাতি ইত্যাদিসহ মোট উচ্চতা অনুমোদিত উচ্চতার মধ্যে সীমাবদ্ধ রাখতে হবে।
- (খ) নির্মাণ কাজের জন্য ক্রেন বা তদজাতীয় কোন যন্ত্রপাতি ব্যবহার করলে সেগুলোও উক্ত উচ্চতার মধ্যে সীমিত রাখতে হবে।
- (গ) স্থাপনা/ভবনের চুড়ায় (প্রয়োজ্য ক্ষেত্রে) লাল প্রতিবন্ধক বাতি সূর্যাস্ত হতে সূর্যোদয় পর্যন্ত এবং খারাপ আবহাওয়ার জ্বালিয়ে রাখতে হবে।
- (ঘ) কোন মিথ্যা তথ্য প্রদান করে উচ্চতা ছাড়পত্র গ্রহণ করলে, প্রদত্ত উচ্চতার ছাড়পত্রটি বাতিল বলে গণ্য হবে।
- (ঙ) প্রদত্ত উচ্চতার ছাড়পত্রের প্রাপ্য উচ্চতার অতিরিক্ত উচ্চতার স্থাপনা নির্মাণ করলে তার বিরুদ্ধে বাংলাদেশ বেসামরিক বিমান চলাচল কর্তৃপক্ষ বিধি মোতাবেক আইনি ব্যবস্থা গ্রহণ করবে।
- (চ) প্রস্তাবিত জমির মালিকানা বিষয়ে ভবিষ্যতে কোন আইনি জটিলতা তৈরি হলে উচ্চতার ছাড়পত্র বাতিল বলে গণ্য হবে।
- ০৩। তেজগাঁও বিমানবন্দরের এরোড্রাম এলিভেশন (Mean Sea Level হতে উচ্চতা)-কে ভিত্তি বিবেচনায় উক্ত স্থানে অবকাঠামো নির্মাণের প্রাপ্য উচ্চতা নির্ধারণ করা হয়েছে।
- ০৪। রাজধানী উন্নয়ন কর্তৃপক্ষ/নকশা অনুমোদনকারী সংস্থা প্রস্তাবিত স্থানে উপরোক্ত শর্তাবলীর আলোকে অনুমোদিত উচ্চতার মধ্যে স্থাপনা/ভবন নির্মাণ সীমিত রাখা নিশ্চিত করতে হবে।
- ০৫। সিএএবি'র ওয়েবসাইট (www.caab.gov.bd)-এ প্রকাশিত অনুমোদিত উচ্চতার ছাড়পত্রটি যাচাই করণের জন্য রাজধানী উন্নয়ন কর্তৃপক্ষ/নকশা অনুমোদনকারী সংস্থাকে অনুরোধ করা যাচ্ছে।


আবেদনকারীর নাম: মোঃ মোসলেম আলী গং
জমির মালিক এর নাম: মোঃ মোসলেম আলী গং


মোঃ শামসুল হক
উপ পরিচালক (এটিএম-ডিএডপি)

সদয় অবগতি ও কার্যার্থে প্রেরণ:

- ০১) পরিচালক (সিএনএস), পরিচালক (সিএনএস) এর দপ্তর, বাংলাদেশ বেসামরিক বিমান চলাচল কর্তৃপক্ষ (ওয়েব সাইট এ প্রকাশ এর জন্য)।
০২) চেয়ারম্যান, রাজধানী উন্নয়ন কর্তৃপক্ষ, রাজউক ভবন, ঢাকা।




মোঃ শামসুল হক
উপ পরিচালক (এটিএম-ডিএডপি)