



বাংলাদেশ বেসামরিক বিমান চলাচল কর্তৃপক্ষ
সদর দপ্তর, কুমিল্লা, ঢাকা-১২২৯।
পরিচালক(এয়ার ট্রাফিক ম্যানেজমেন্ট-এটিএম) এর দপ্তর
www.caab.gov.bd

৩ ভাদ্র ১৪৩১ বঙ্গাব্দ
তারিখ: ১৮ আগস্ট ২০২৪ খ্রিস্টাব্দ

স্মারক নম্বর: ৩০.৩১.০০০০.১৪৪.০২.০০৭.২৩.২৩৫

বিষয়: স্থাপনা/ভবন নির্মাণে উচ্চতার ছাড়পত্র প্রসংগে।

সূত্র: নং- কুসিক/২১৯৯, তারিখ:- ২৮/০৭/২০২৪ খ্রিঃ।

উপর্যুক্ত বিষয়ে সূত্রোল্লিখিত পত্রের বরাতে (সংশ্লিষ্ট অন্যান্য সরকারী সংস্থা/বিভাগের অনাপত্তি সাপেক্ষে) প্রস্তাবিত স্থানে কুমিল্লা বিমানবন্দরের OLS এর আলোকে ANO (AD) A1 এবং ICAO Annex-14 এর নিয়ম অনুযায়ী নিম্নবর্ণিত ছকে প্রদর্শিত সর্বোচ্চ প্রাপ্য উচ্চতা কর্তৃপক্ষ কর্তৃক অনুমোদিত হয়েছে।

ক্রমিক নং	স্থাপনা/ভবন নির্মাণের প্রস্তাবিত স্থান/জমির তফসিল	কুমিল্লা বিমানবন্দরের এরোড্রাম এলিভেশন হতে অনুমোদিত উচ্চতা
(ক)	ভৌগলিক স্থানাংক: ২৩°২৬'১৫.৯৪" উত্তর, ৯১°১০'০৮.০৭" পূর্ব, মৌজা- জাজালিয়া, সুলতানপুর রোড, বি.এস দাগ নং-৮৮, ৯৩, হোল্ডিং নং- ৪৬-০২/১৮, থানা- সদর দক্ষিণ, জেলা-কুমিল্লা।	১২৮(একশত আটাশ)ফুট

০২। স্থাপনা/ভবন নির্মাণে নির্মাণকারী ব্যক্তি/গোষ্ঠী/সংস্থা/প্রতিষ্ঠানকে নিম্নবর্ণিত শর্ত সমূহ অবশ্যই পালন করতে হবে:

(ক) স্থাপনা/ভবনের সিঁড়িঘর, জলাধার, লিফট, এন্টেনা (যদি থাকে), খুঁটি, প্রতিবন্ধক বাতি ইত্যাদিসহ মোট উচ্চতা অনুমোদিত উচ্চতার মধ্যে সীমাবদ্ধ রাখতে হবে।

(খ) নির্মাণ কাজের জন্য ফ্রেন বা তদজাতীয় কোন যন্ত্রপাতি ব্যবহার করলে সেগুলোও উক্ত উচ্চতার মধ্যে সীমিত রাখতে হবে।

(গ) স্থাপনা/ভবনের চুড়ায় (প্রয়োজ্য ক্ষেত্রে) লাল প্রতিবন্ধক বাতি সূর্যাস্ত হতে সূর্যোদয় পর্যন্ত এবং খারাপ আবহাওয়ায় জালিয়ে রাখতে হবে।

০৩। কুমিল্লা বিমানবন্দরের এরোড্রাম এলিভেশন (Mean Sea Level হতে উচ্চতা)-কে ভিত্তি বিবেচনায় উক্ত স্থানে অবকাঠামো নির্মাণের প্রাপ্য উচ্চতা নির্ধারণ করা হয়েছে। সূত্রাং নির্মাণ স্থানের এলিভেশন ২৫ ফুটের অতিরিক্ত হলে, অতিরিক্ত উচ্চতা অত্র পত্রের মাধ্যমে প্রদত্ত উচ্চতা হতে বাদ দিয়ে প্রস্তাবিত অবকাঠামো নির্মাণ করতে হবে।

০৪। কুমিল্লা সিটি কর্পোরেশন/নকশা অনুমোদনকারী সংস্থা প্রস্তাবিত স্থানে উপরোক্ত শর্তাবলীর আলোকে অনুমোদিত উচ্চতার মধ্যে স্থাপনা/ভবন নির্মাণ সীমিত রাখা নিশ্চিত করতে হবে।

০৫। সিএএবি'র ওয়েবসাইট (www.caab.gov.bd)-এ প্রকাশিত অনুমোদিত উচ্চতার ছাড়পত্রটি যাচাই করণের জন্য রাজধানী উন্নয়ন কর্তৃপক্ষ/নকশা অনুমোদনকারী সংস্থাকে অনুরোধ করা যাচ্ছে।

Braque

১৮-০৮-২০২৪

মোঃ শামসুল হক

পরিচালক (এয়ার ট্রাফিক ম্যানেজমেন্ট-এটিএম)

০২৪১০৯১০৩১ (ফোন)

.. (ফ্যাক্স)

datm@caab.gov.bd

মেয়র/ প্রশাসক (রুটিন দায়িত্ব) কুমিল্লা সিটি কর্পোরেশন, কুমিল্লা।

দৃষ্টি আকর্ষণ:

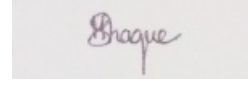
নির্বাহী প্রকৌশলী (সিভিল) (রুটিন দায়িত্ব), পূর্ত শাখা, কুমিল্লা সিটি কর্পোরেশন।

স্মারক নম্বর:

তারিখ: ৩ ভাদ্র ১৪৩১ বঙ্গাব্দ
১৮ আগস্ট ২০২৪ খ্রিস্টাব্দ

সদয় জ্ঞাতার্থে/জ্ঞাতার্থে (জ্যেষ্ঠতার ক্রমানুসারে নয়):

- ১। পরিচালক (সিএনএস), পরিচালক(সিএনএস) এর দপ্তর, বাংলাদেশ বেসামরিক বিমান চলাচল কর্তৃপক্ষ(ওয়েব সাইটে প্রকাশের জন্য অনুরোধ করা হল);
- ২। বিমানবন্দর ব্যবস্থাপক, কুমিল্লা বিমানবন্দর, কুমিল্লা এবং
- ৩। জনাব মোঃ মফিজুর রহমান গং, জাঞ্জালিয়া, সুলতানপুর রোড, থানা- সদর দক্ষিণ, জেলা-কুমিল্লা।



১৮-০৮-২০২৪

মোঃ শামসুল হক

পরিচালক (এয়ার ট্রাফিক ম্যানেজমেন্ট-এটিএম)

SN: HC22308546576

তারিখ : ২১ আগস্ট ২০২৩
21 Aug 2023

বিষয়ঃ স্থাপনা / ভবন নির্মাণে উচ্চতার ছাড়পত্র প্রসঙ্গে।

সূত্রঃ নং-মোহাম্মদ মহিউদ্দীন খান, আবেদন এর তারিখ- ০৮ অগাস্ট ২০২৩

উপর্যুক্ত বিষয়ে সূত্রোল্লিখিত পত্রের বরাতে (সংশ্লিষ্ট অন্যান্য সরকারী সংস্থা/বিভাগের অনাপত্তি সাপেক্ষে) প্রস্তাবিত স্থানে হযরত শাহজালাল আন্তর্জাতিক বিমানবন্দরের OLS এর আলোকে ANO (AD) A1 এবং ICAO Annex-14 এর নিয়ম অনুযায়ী নিম্নেবর্ণিত ছকে প্রদর্শিত সর্বোচ্চ প্রাপ্য উচ্চতা কর্তৃপক্ষ কর্তৃক অনুমোদিত হয়েছে।

স্থাপনা / ভবন নির্মাণের প্রস্তাবিত স্থান / জমির তফসিল	হযরত শাহজালাল আন্তর্জাতিক বিমানবন্দর এরোডাম এলিভেশন হতে অনুমোদিত উচ্চতা
সেক্টর নং:১২, রাস্তা নং:০৫, ব্লক/সেকশন:উত্তরা আবাসিক এলাকা, উত্তরা, ঢাকা, প্লট/হাউজ নং/দাগ নং:৩১ ভৌগোলিক স্থানাংক: ২৩ ডিগ্রী ৫২ মিনিট ১১.১৬সেকেন্ড ,৯০ ডিগ্রী ২২ মিনিট ৫৩.৭৩সেকেন্ড	৫৪ ফুট জমির পরিমাণ: ৪.৯৫ শতাংশ, স্থাপত্যের ধরণ: বসতবাড়ি

০২। স্থাপনা/ভবন নির্মাণে নির্মাণকারী ব্যক্তি/গোষ্ঠী/সংস্থা/প্রতিষ্ঠানকে নিম্নেবর্ণিত শর্ত সমূহ অবশ্যই পালন করতে হবে:

(ক) স্থাপনা/ভবনের সিঁড়িঘর, জলাধার, লিফট, এন্টেনা (যদি থাকে), খুঁটি, প্রতিবন্ধক বাতি ইত্যাদিসহ মোট উচ্চতা অনুমোদিত উচ্চতার মধ্যে সীমাবদ্ধ রাখতে হবে।

(খ) নির্মাণ কাজের জন্য ফ্রেন বা তদজাতীয় কোন যন্ত্রপাতি ব্যবহার করলে সেগুলোও উক্ত উচ্চতার মধ্যে সীমিত রাখতে হবে।

(গ) স্থাপনা/ভবনের চূড়ায় (প্রয়োজ্য ক্ষেত্রে) লাল প্রতিবন্ধক বাতি সূর্যাস্ত হতে সূর্যোদয় পর্যন্ত এবং খারাপ আবহাওয়ায় জ্বালিয়ে রাখতে হবে।

(ঘ) কোন মিথ্যা তথ্য প্রদান করে উচ্চতা ছাড়পত্র গ্রহণ করলে, প্রদত্ত উচ্চতার ছাড়পত্রটি বাতিল বলে গণ্য হবে।

(ঙ) প্রদত্ত উচ্চতার ছাড়পত্রের প্রাপ্য উচ্চতার অতিরিক্ত উচ্চতার স্থাপনা নির্মাণ করলে তার বিরুদ্ধে বাংলাদেশ বেসামরিক বিমান চলাচল কর্তৃপক্ষ বিধি মোতাবেক আইনি ব্যবস্থা গ্রহণ করবে।

(চ) প্রস্তাবিত জমির মালিকানা বিষয়ে ভবিষ্যতে কোন আইনি জটিলতা তৈরী হলে উচ্চতার ছাড়পত্র বাতিল বলে গণ্য হবে।


০৩। হযরত শাহজালাল আন্তর্জাতিক বিমানবন্দরের এরোডাম এলিভেশন (Mean Sea Level হতে উচ্চতা)-কে ভিত্তি বিবেচনায় উক্ত স্থানে অবকাঠামো নির্মাণের প্রাপ্য উচ্চতা নির্ধারণ করা হয়েছে।

০৪। রাজধানী উন্নয়ন কর্তৃপক্ষ/নকশা অনুমোদনকারী সংস্থা প্রস্তাবিত স্থানে উপরোক্ত শর্তাবলীর আলোকে অনুমোদিত উচ্চতার মধ্যে স্থাপনা/ভবন নির্মাণ সীমিত রাখা নিশ্চিত করতে হবে।

০৫। সিএএবি'র ওয়েবসাইট (www.caab.gov.bd)-এ প্রকাশিত অনুমোদিত উচ্চতার ছাড়পত্রটি যাচাই করণের জন্য রাজধানী উন্নয়ন কর্তৃপক্ষ/নকশা অনুমোদনকারী সংস্থাকে অনুরোধ করা যাচ্ছে।

আবেদনকারীর নাম: মোহাম্মদ মহিউদ্দীন খান গংদের নিযুক্তীয় আম-মোক্তার এস, এম শাহাদাত

জমির মালিক এর নাম: মোহাম্মদ মহিউদ্দীন খান



মোঃ মাসুদ রানা
পরিচালক(এটিএম)

সদয় অবগতি ও কার্যার্থে প্রেরণ:

০১) পরিচরলক (সিএনএস), পরিচালক (সিএনএস) এর দপ্তর, বাংলাদেশ বেসামরিক বিমান চলাচল কর্তৃপক্ষ (ওয়েব সাইট এ প্রকাশ এর জন্য)।

০২) চেয়ারম্যান, রাজধানী উন্নয়ন কর্তৃপক্ষ, রাজউক ভবন, ঢাকা।




মোঃ মাসুদ রানা
পরিচালক(এটিএম)



বাংলাদেশ বেসামরিক বিমান চলাচল কর্তৃপক্ষ
সদর দপ্তর, কুর্মিটোলা, ঢাকা-১২২১
www.caab.gov.bd
সদস্য (এটিএস) এর দপ্তর

SN: HC22308943382

তারিখ: ২১ আগস্ট ২০২৩
21 Aug 2023


বিষয়: স্থাপনা / ভবন নির্মাণে উচ্চতার ছাড়পত্র প্রসঙ্গে।
সূত্র: নং-মোঃ শাহিন সবুজ, আবেদন এর তারিখ- ০৩ অগাস্ট ২০২৩

উপর্যুক্ত বিষয়ে সূত্রোল্লিখিত পত্রের বরাতে (সংশ্লিষ্ট অন্যান্য সরকারী সংস্থা/বিভাগের অনাপত্তি সাপেক্ষে) প্রস্তাবিত স্থানে তেজগাঁও বিমানবন্দরের OLS এর আলোকে ANO (AD) A1 এবং ICAO Annex-14 এর নিয়ম অনুযায়ী নিম্নবর্ণিত ছকে প্রদর্শিত সর্বোচ্চ প্রাপ্য উচ্চতা কর্তৃপক্ষ কর্তৃক অনুমোদিত হয়েছে।

স্থাপনা / ভবন নির্মাণের প্রস্তাবিত স্থান / জমির তফসিল	তেজগাঁও বিমানবন্দর এরোড্রাম এলিভেশন হতে অনুমোদিত উচ্চতা
মৌজা: সেনপাড়া পর্বতা ১৭, সি,এস/এস, এ দাগ নম্বর: ১৫৭৩/১৬০৪, আর, এস দাগ নম্বর: ১৮৯৭৩, বি, এস/বি আর এস/সিটি/এমএস জরিপ: ৫৮৭০৩, মিরপুর, ঢাকা। ভৌগোলিক স্থানাংক: ২৩ ডিগ্রী ৪৭ মিনিট ২২.৬৩সেকেন্ড, ৯০ ডিগ্রী ২২ মিনিট ৩৫.৩৬সেকেন্ড	৯৪ ফুট জমির পরিমাণ: ২.৮৭ শতাংশ, স্থাপত্যের ধরণ: বসতবাড়ি

- ০২। স্থাপনা/ভবন নির্মাণে নির্মাণকারী ব্যক্তি/গোষ্ঠী/সংস্থা/প্রতিষ্ঠানকে নিম্নবর্ণিত শর্ত সমূহ অবশ্যই পালন করতে হবে:
- (ক) স্থাপনা/ভবনের সিঁড়িঘর, জলাধার, লিফট, এন্টেনা (যদি থাকে), খুঁটি, প্রতিবন্ধক বাতি ইত্যাদিসহ মোট উচ্চতা অনুমোদিত উচ্চতার মধ্যে সীমাবদ্ধ রাখতে হবে।
- (খ) নির্মাণ কাজের জন্য ফ্রেন বা তদজাতীয় কোন যন্ত্রপাতি ব্যবহার করলে সেগুলোও উক্ত উচ্চতার মধ্যে সীমিত রাখতে হবে।
- (গ) স্থাপনা/ভবনের চুড়ায় (প্রয়োজ্য ক্ষেত্রে) লাল প্রতিবন্ধক বাতি সূর্যাস্ত হতে সূর্যোদয় পর্যন্ত এবং খারাপ আবহাওয়ায় জ্বালিয়ে রাখতে হবে।
- (ঘ) কোন মিথ্যা তথ্য প্রদান করে উচ্চতা ছাড়পত্র গ্রহণ করলে, প্রদত্ত উচ্চতার ছাড়পত্রটি বাতিল বলে গণ্য হবে।
- (ঙ) প্রদত্ত উচ্চতার ছাড়পত্রের প্রাপ্য উচ্চতার অতিরিক্ত উচ্চতার স্থাপনা নির্মাণ করলে তার বিরুদ্ধে বাংলাদেশ বেসামরিক বিমান চলাচল কর্তৃপক্ষ বিধি মোতাবেক আইনি ব্যবস্থা গ্রহণ করবে।
- (চ) প্রস্তাবিত জমির মালিকানা বিষয়ে ভবিষ্যতে কোন আইনি জটিলতা তৈরী হলে উচ্চতার ছাড়পত্র বাতিল বলে গণ্য হবে।
- ০৩। তেজগাঁও বিমানবন্দরের এরোড্রাম এলিভেশন (Mean Sea Level হতে উচ্চতা)-কে ভিত্তি বিবেচনায় উক্ত স্থানে অবকাঠামো নির্মাণের প্রাপ্য উচ্চতা নির্ধারণ করা হয়েছে।
- ০৪। রাজধানী উন্নয়ন কর্তৃপক্ষ/নকশা অনুমোদনকারী সংস্থা প্রস্তাবিত স্থানে উপরোক্ত শর্তাবলীর আলোকে অনুমোদিত উচ্চতার মধ্যে স্থাপনা/ভবন নির্মাণ সীমিত রাখা নিশ্চিত করতে হবে।
- ০৫। সিএএবি'র ওয়েবসাইট (www.caab.gov.bd)-এ প্রকাশিত অনুমোদিত উচ্চতার ছাড়পত্রটি যাচাই করণের জন্য রাজধানী উন্নয়ন কর্তৃপক্ষ/নকশা অনুমোদনকারী সংস্থাকে অনুরোধ করা যাচ্ছে।


আবেদনকারীর নাম: মোঃ শাহিন সবুজ
জমির মালিক এর নাম: মোঃ শাহিন সবুজ


মোঃ মাসুদ রানা
পরিচালক(এটিএম)

সদয় অবগতি ও কার্যার্থে প্রেরণ:

- ০১। পরিচরলক (সিএনএস), পরিচালক (সিএনএস) এর দপ্তর, বাংলাদেশ বেসামরিক বিমান চলাচল কর্তৃপক্ষ (ওয়েব সাইট এ প্রকাশ এর জন্য)।
০২। চেয়ারম্যান, রাজধানী উন্নয়ন কর্তৃপক্ষ, রাজউক ভবন, ঢাকা।




মোঃ মাসুদ রানা
পরিচালক(এটিএম)



বাংলাদেশ বেসামরিক বিমান চলাচল কর্তৃপক্ষ
সদর দপ্তর, কুর্মিটোলা, ঢাকা-১২২১
www.caab.gov.bd
সদস্য (এটিএস) এর দপ্তর

SN: HC22401742038

তারিখ : ৭ ফেব্রুয়ারি ২০২৪
07 Feb 2024

বিষয়ঃ স্থাপনা / ভবন নির্মাণে উচ্চতার ছাড়পত্র প্রসঙ্গে।

সূত্রঃ নং-সৈয়দ আনোয়ার সাদাত গং, আবেদন এর তারিখ- ১০ জানুয়ারি ২০২৪

উপর্যুক্ত বিষয়ে সূত্রোল্লিখিত পত্রের বরাতে (সংশ্লিষ্ট অন্যান্য সরকারী সংস্থা/বিভাগের অনাপত্তি সাপেক্ষে) প্রস্তাবিত স্থানে হযরত শাহজালাল আন্তর্জাতিক বিমানবন্দরের OLS এর আলোকে ANO (AD) A1 এবং ICAO Annex-14 এর নিয়ম অনুযায়ী নিম্নবর্ণিত ছকে প্রদর্শিত সর্বোচ্চ প্রাপ্য উচ্চতা কর্তৃপক্ষ কর্তৃক অনুমোদিত হয়েছে।

স্থাপনা / ভবন নির্মাণের প্রস্তাবিত স্থান / জমির তফসিল	হযরত শাহজালাল আন্তর্জাতিক বিমানবন্দর এরোড্রাম এলিভেশন হতে অনুমোদিত উচ্চতা
সেক্টর নং:১২, রাস্তা নং:১২, ব্লক/সেকশন:উত্তরা আবাসিক এলাকা, ঢাকা, প্লট/হাউজ নং/দাগ নং:৪৭ ভৌগলিক স্থানাংক: ২৩ ডিগ্রী ৫২ মিনিট ২১.৫১সেকেন্ড ,৯০ ডিগ্রী ২২ মিনিট ৫০.৪৫সেকেন্ড	৭৪ ফুট জমির পরিমাণ: ৪.৯৫ শতাংশ, স্থাপত্যের ধরণ: বসতবাড়ি

০২। স্থাপনা/ভবন নির্মাণে নির্মাণকারী ব্যক্তি/গোষ্ঠী/সংস্থা/প্রতিষ্ঠানকে নিম্নবর্ণিত শর্ত সমূহ অবশ্যই পালন করতে হবে:

(ক) স্থাপনা/ভবনের সিঁড়িঘর, জলাধার, লিফট, এন্টেনা (যদি থাকে), খুঁটি, প্রতিবন্ধক বাতি ইত্যাদিসহ মোট উচ্চতা অনুমোদিত উচ্চতার মধ্যে সীমাবদ্ধ রাখতে হবে।

(খ) নির্মাণ কাজের জন্য ফ্রেন বা তদজাতীয় কোন যন্ত্রপাতি ব্যবহার করলে সেগুলোও উক্ত উচ্চতার মধ্যে সীমিত রাখতে হবে।

(গ) স্থাপনা/ভবনের চুড়ায় (প্রয়োজ্য ক্ষেত্রে) লাল প্রতিবন্ধক বাতি সূর্যাস্ত হতে সূর্যোদয় পর্যন্ত এবং খারাপ আবহাওয়ায় জ্বালিয়ে রাখতে হবে।

(ঘ) কোন মিথ্যা তথ্য প্রদান করে উচ্চতা ছাড়পত্র গ্রহণ করলে, প্রদত্ত উচ্চতার ছাড়পত্রটি বাতিল বলে গণ্য হবে।

(ঙ) প্রদত্ত উচ্চতার ছাড়পত্রের প্রাপ্য উচ্চতার অতিরিক্ত উচ্চতার স্থাপনা নির্মাণ করলে তার বিরুদ্ধে বাংলাদেশ বেসামরিক বিমান চলাচল কর্তৃপক্ষ বিধি মোতাবেক আইনি ব্যবস্থা গ্রহণ করবে।

(চ) প্রস্তাবিত জমির মালিকানা বিষয়ে ভবিষ্যতে কোন আইনি জটিলতা তৈরী হলে উচ্চতার ছাড়পত্র বাতিল বলে গণ্য হবে।

০৩। হযরত শাহজালাল আন্তর্জাতিক বিমানবন্দরের এরোড্রাম এলিভেশন (Mean Sea Level হতে উচ্চতা)-কে ভিত্তি বিবেচনায় উক্ত স্থানে অবকাঠামো নির্মাণের প্রাপ্য উচ্চতা নির্ধারণ করা হয়েছে।

০৪। রাজধানী উন্নয়ন কর্তৃপক্ষ/নকশা অনুমোদনকারী সংস্থা প্রস্তাবিত স্থানে উপরোক্ত শর্তাবলীর আলোকে অনুমোদিত উচ্চতার মধ্যে স্থাপনা/ভবন নির্মাণ সীমিত রাখা নিশ্চিত করতে হবে।

০৫। সিএএবি'র ওয়েবসাইট (www.caab.gov.bd)-এ প্রকাশিত অনুমোদিত উচ্চতার ছাড়পত্রটি যাচাই করণের জন্য রাজধানী উন্নয়ন কর্তৃপক্ষ/নকশা অনুমোদনকারী সংস্থাকে অনুরোধ করা যাচ্ছে।

আবেদনকারীর নাম: সৈয়দ আনোয়ার সাদাত গং

জমির মালিক এর নাম: সৈয়দ আনোয়ার সাদাত গং

Shaque

মোঃ শামসুল হক
পরিচালক (এটিএম)

সদয় অবগতি ও কার্যার্থে প্রেরণ:

০১) পরিচরলক (সিএনএস), পরিচালক (সিএনএস) এর দপ্তর, বাংলাদেশ বেসামরিক বিমান চলাচল কর্তৃপক্ষ (ওয়েব সাইট এ প্রকাশ এর জন্য)।

০২) চেয়ারম্যান, রাজধানী উন্নয়ন কর্তৃপক্ষ, রাজউক ভবন, ঢাকা।



Shaque

মোঃ শামসুল হক
পরিচালক (এটিএম)